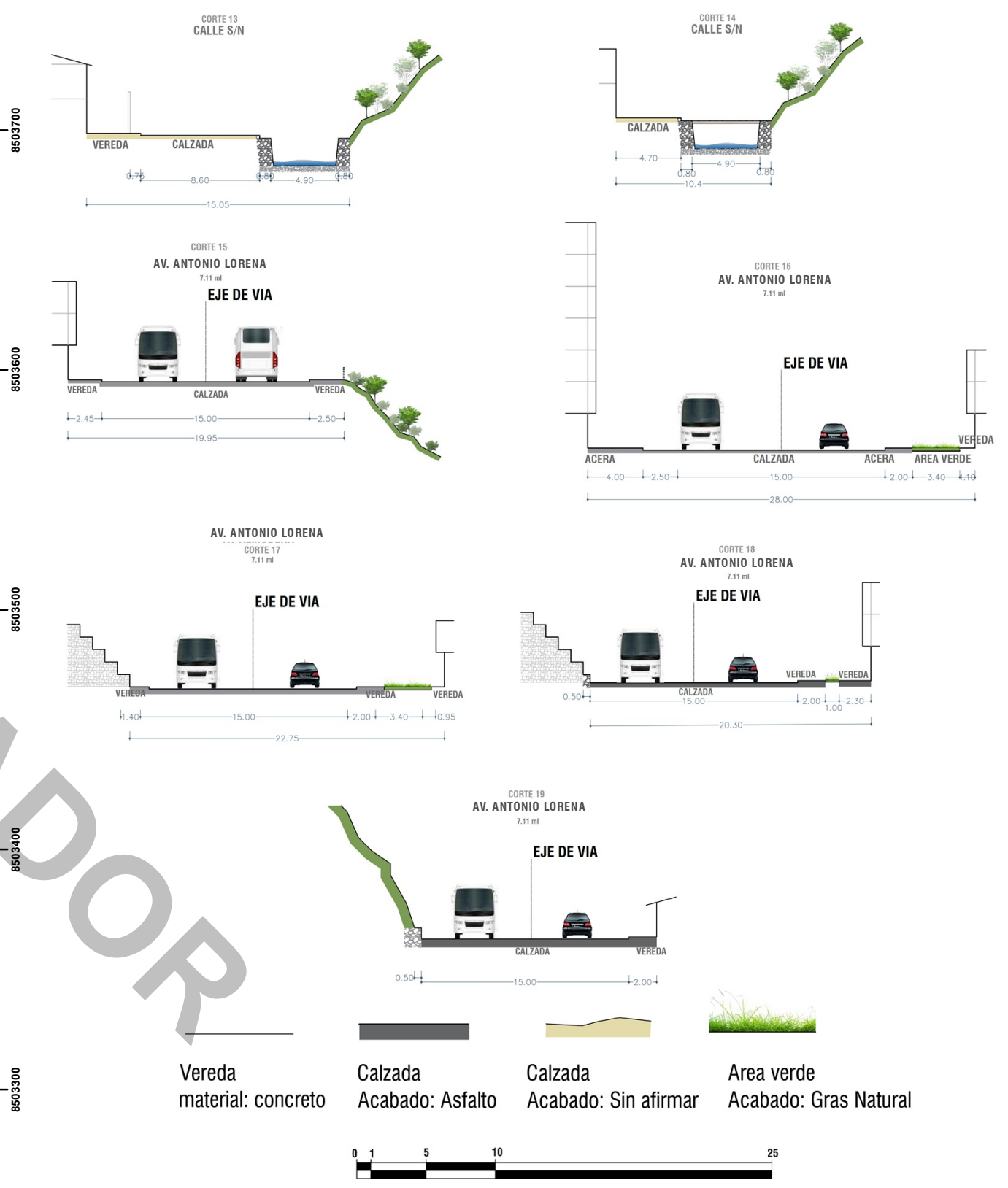
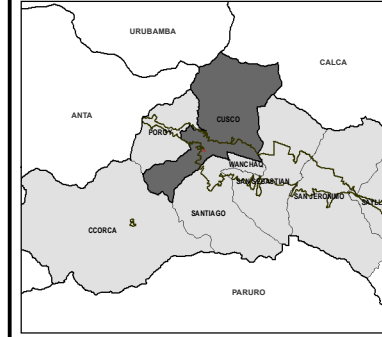


SECCIONES DE VIA

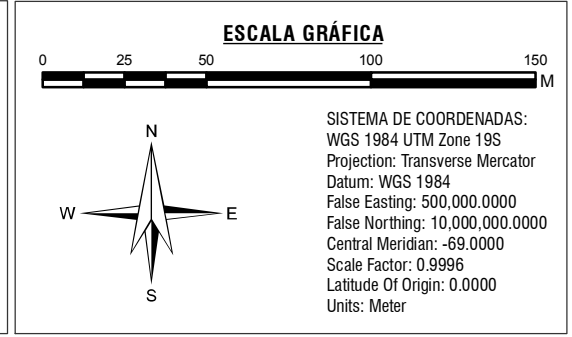


SERVICIO DE TRANSPORTE URBANO
ESC.: 1/2300



LEYENDA GENERAL

ZRE	AREAS CON OCUPACIÓN ILEGAL EN SUELO PÚBLICO	SECCIONES VIALES
AREA DE INFLUENCIA	CURVAS DE NIVEL	SECCION
HABILITACIONES URBANAS	QUEBRADA	
BORDE URBANO		
LOTES OCUPACIÓN ACTUAL		
MANZANAS ENTORNO URBANO		
ÁREAS CON OCUPACIÓN ILEGAL EN ÁREAS DE APORTE DENTRO DE LA ZRECU09		



	MUNICIPALIDAD PROVINCIAL DE CUSCO		GERENCIA DE DESARROLLO URBANO Y RURAL	
PLAN ESPECÍFICO ZRECU09				
PROYECTO: "MEJORAMIENTO Y RECUPERACIÓN DE LAS CONDICIONES DE HABITABILIDAD URBANA EN 41 ZONAS DE REGLAMENTACIÓN ESPECIAL DE LA PROVINCIA DE CUSCO"				
ZONA: ZONA DE REGLAMENTACIÓN ESPECIAL				
MAPA: SERVICIO DE TRANSPORTE URBANO-SECCIONES VIALES				CÓDIGO: MD-FC
FUENTE: - INEI - PDM 2018-2038 CUSCO - PDU 2013-2023 CUSCO	ELABORADO POR: EQUIPO TÉCNICO PM41ZRE	ESCALA: 1:2,300	FEBRERO - 2021	
03-B				